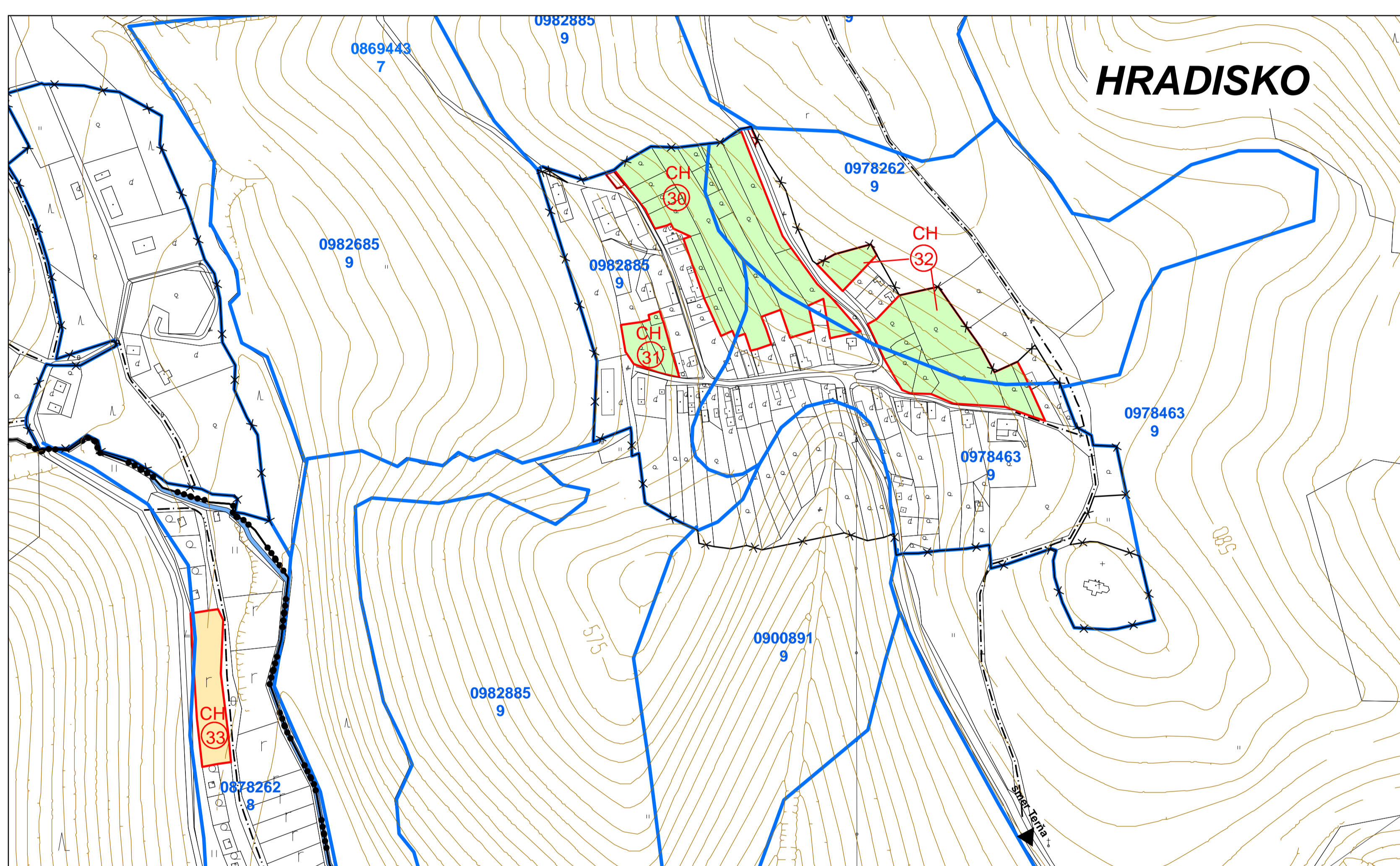
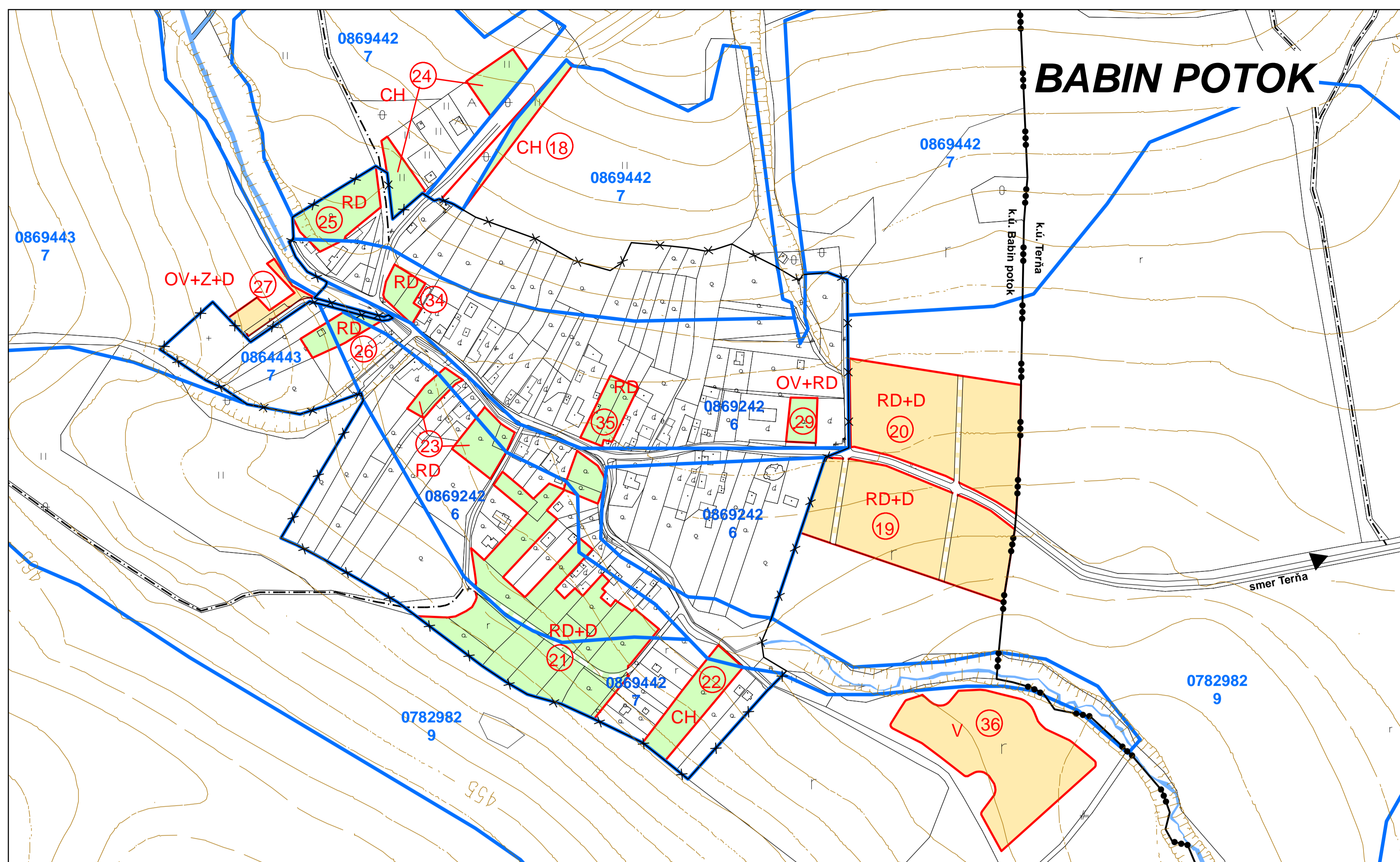
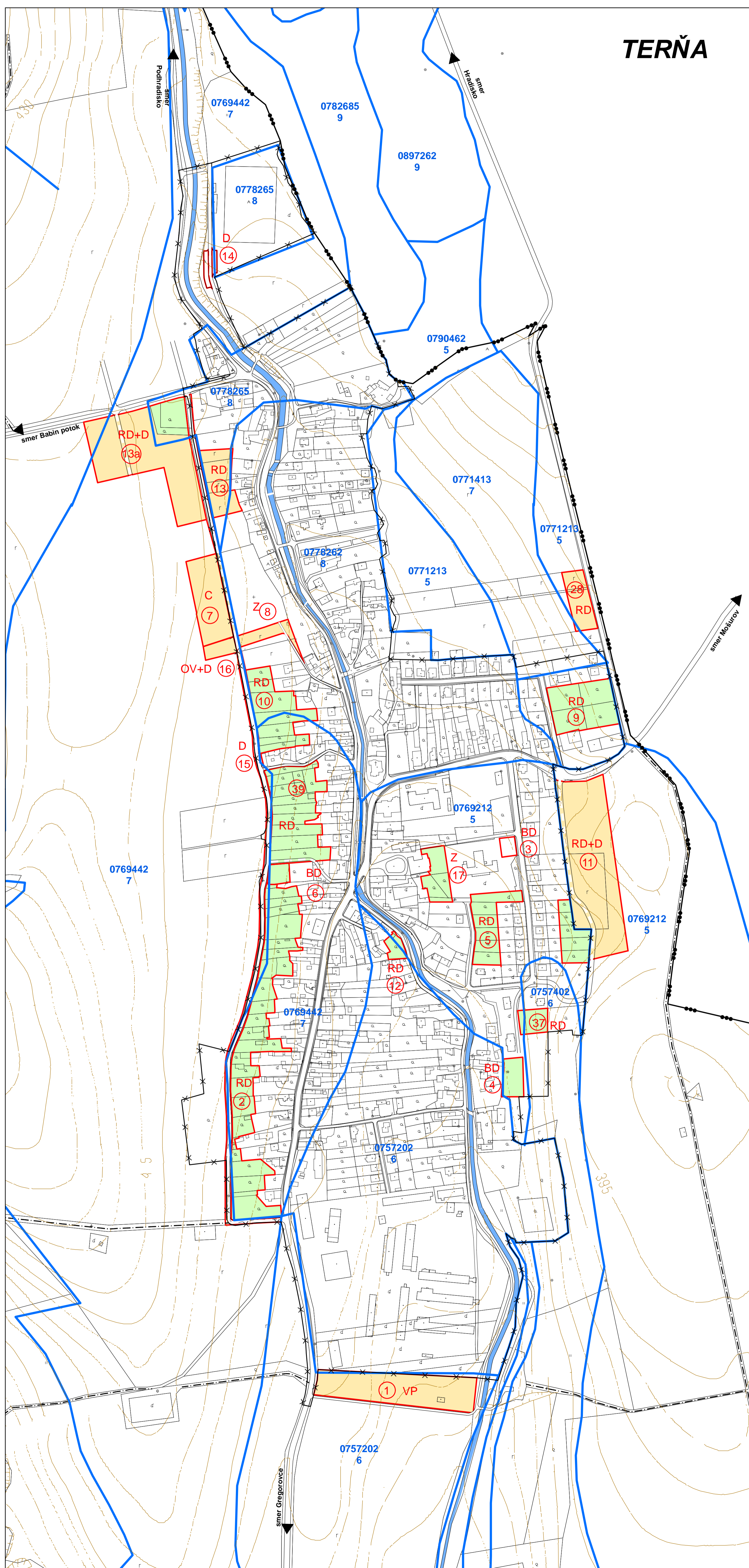



# ÚZEMNÝ PLÁN OBCE TERŇA



## LEGENDA

STAV	NÁVRH	OPIS
—●—●—	—	HRANICA KATASTRÁLNEHO ÚZEMIA
—x—x—	—	HRANICA ZASTAVANÉHO ÚZEMIA K 1.1. 1990
—	—	HRANICA BPEJ
0757202	—	KÓD BPEJ
6	—	SKUPINA BPEJ
—	—	TRVALÉ TRÁVNE PORASTY, LÚKY, ZÁHRADY
—	—	POLNOHOSPODÁRSKA PÓDA
—	—	LOKALITY NAVRHOVANÉ MA VÝNIATIE
—	④	ČÍSLO LOKALITY
—	RD	RODINNÉ DOMY
—	BD	BYTOVÉ DOMY
—	D	DOPRAVA
—	Z	VEREJNÁ ZELEN
—	C	CINTORÍN
—	OV	OBČIANSKA VYBAVENOSŤ
—	VP	VÝROBA, PRIEMYSEL
—	CH	CHATY, CHALUPY
—	V	VODNÉ PLOCHY

s ch v á l e n é  
obecným zastupiteľstvom v Terni  
uzn.č. ....zo dňa .....  
Ing. Juraj Senderák  
starosta obce

číslo VZN, ktorým sa schvaľuje záväzná časť ÚPN - O

ING.ARCH. VIKTOR MALINOVSKÝ Rázusova 44, 040 01 Košice telef: 055462 333 80 mobil: 0905 435 705 e-mail: vmalinovsky@stonline.sk www.malinovsky.sk	objednávateľ: Obecný úrad TERŇA autor: ing.arch. Viktor Malinovský, ing.arch. Ľuba Vičková odborní projektanti: ing.Juraj Jochmann, ing.Štefan Škoda, ing.Ingrid Frühaufová
č. výkresu <b>5</b>	obsah výkresu: VYHODNOTENIE PERSPEKTÍVNEHO POUŽITIA PP A LP NA NEPOLNOHOSPODÁRSKE ÚČELY názov akcie: ÚZEMNÝ PLÁN OBCE TERŇA mierka 1:2 880 dátum: marec 2014 formát: 12xA4